

ОБЩИНА СЕВЛИЕВО
Н.К. 5400 - СЕВЛИЕВО
Регистрационен индекс и дата
РД-0103.82/21.02.2024

ОБЩИНСКИ СЪВЕТ
СЕВЛИЕВО
Регистрационен индекс и дата
РД-0103.82/1/21.02.2024

ДО  
ОБЩИНСКИ СЪВЕТ  
СЕВЛИЕВО

## ПРЕДЛОЖЕНИЕ

от д-р Иван Тодоров Иванов – Кмет на Община Севлиево

4.28. **Относно:** Даване на предварително съгласие за преминаване на трасето на ПУП – Парцеларен план Схема на електропровод за захранване на имот с идентификатор 65927.59.38 през поземлени имоти – общинска собственост в землището на гр. Севлиево с идентификатори, както следва: **65927.501.4046**- урбанизирана територия, НТП-улица, публична общинска собственост; **65927.501.5427**- урбанизирана територия, НТП-улица, публична общинска собственост; **65927.59.128**, земеделска територия, НТП: за селскостопански, горски, ведомствен път; **65927.59.133**, земеделска територия, НТП: дърво, общинска собственост и **65927.59.127**, земеделска територия, НТП: дърво, общинска собственост.

### УВАЖАЕМИ ОБЩИНСКИ СЪВЕТНИЦИ,

Със заявление вх. № ДД-4-А-04.12/18.01.2024 год, заведено от Венцислава Стефанова Цонева, е внесен за обявяване и одобряване ПУП- План застрояване и ПУП-парцеларен план и Схема на електропровод и ПУП-парцеларен план на канал за захранване на имот с идентификатор 65927.59.38 по КККР на гр. Севлиево за промяна предназначението на същия.

С Решение №031 от 20.12.2023г., Общински съвет - Севлиево е разрешил на основание чл.125, ал.1 от Закона за устройство на територията /ЗУТ/, съгласно разпоредбата на чл.125, ал.2 за изработването на проект за ПУП – План застрояване за промяна предназначението на земеделска земя ПИ 65927.59.38 по КККР на гр. Севлиево и Парцеларни планове на довеждащи проводни на техническата инфраструктура и е одобрено Задание.

Обхватът на проекта за ПУП – Парцеларен план и специализирана план – схема за имота засяга следните имоти: **65927.501.4046**- урбанизирана територия, НТП-улица, публична общинска собственост; **65927.501.5427**- урбанизирана територия, НТП-улица, публична общинска собственост; **65927.59.128**, земеделска територия, НТП: за селскостопански, горски, ведомствен път; **65927.59.133**, земеделска територия, НТП: дърво, общинска собственост и **65927.59.127**, земеделска територия, НТП: дърво, общинска собственост.

Предвид гореизложеното предлагам на Общинския съвет - Севлиево да вземе следното


### РЕШЕНИЕ:

На основание чл. 21, ал.1, т.8 от Закона за местното самоуправление и местната администрация, чл.30, ал.3 от ППЗОЗЗ, във връзка с чл.64, ал.1, т.2, т.3 и ал.2 от Закона за устройство на територията, Общински съвет – Севлиево,

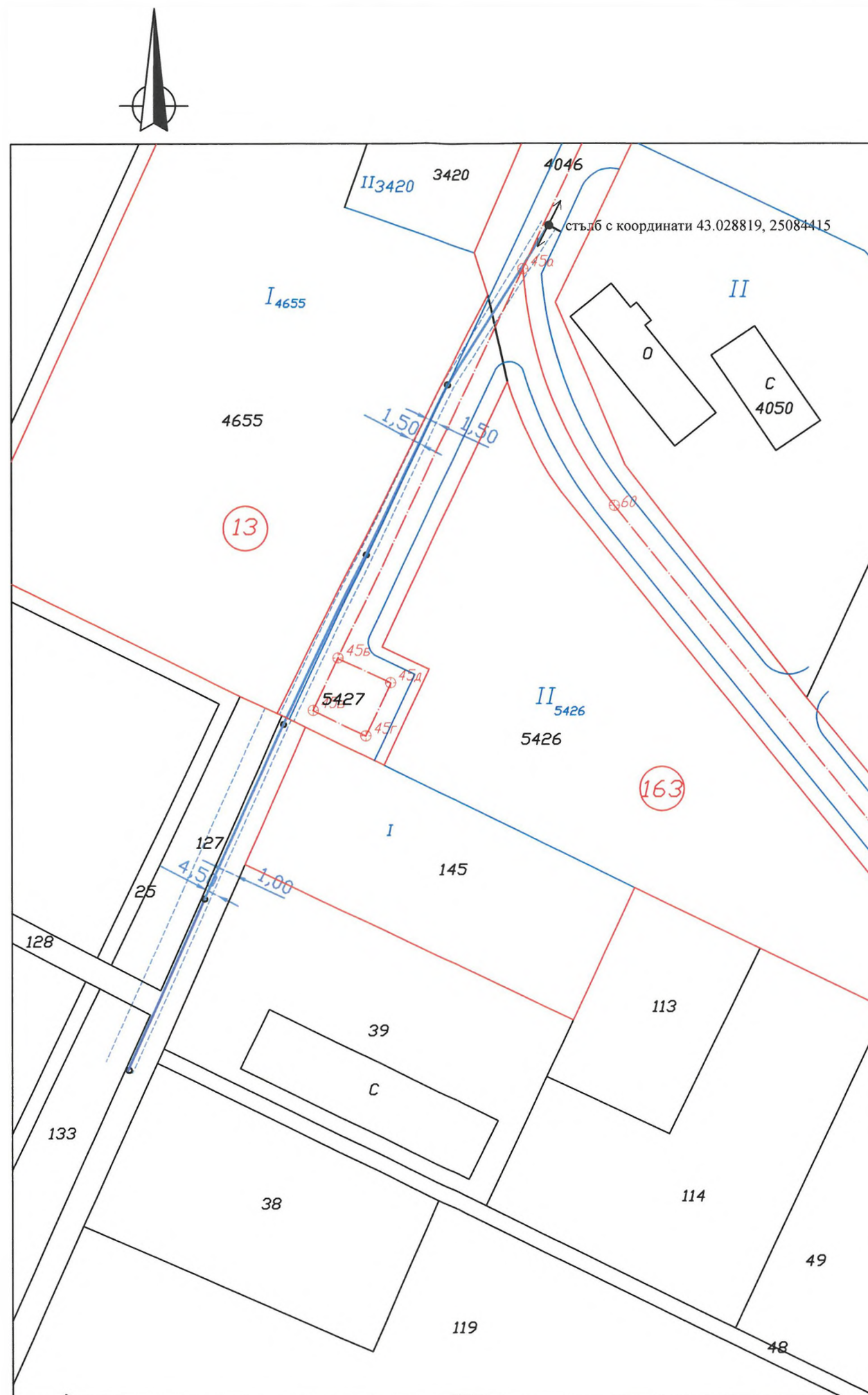
**ДАВА ПРЕДВАРИТЕЛНО СЪГЛАСИЕ** за преминаване на трасетата на ПУП – Парцеларен план и специализирана план – схема на електропровод и ПУП- парцеларен план на канал за захранване на имот с идентификатор 65927.59.38 по кадастралната карта на гр. Севлиево през имоти общинска собственост както следва: имот с идентификатор **65927.501.4046**- урбанизирана територия, НТП-улица, публична общинска собственост; имот с идентификатор **65927.501.5427**- урбанизирана територия, НТП-улица, публична общинска собственост; имот с идентификатор **65927.59.128**, земеделска територия, НТП: за селскостопански, горски, ведомствен път; имот с идентификатор **65927.59.133**, земеделска територия, НТП: дърво, общинска собственост и имот с идентификатор **65927.59.127**, земеделска територия, НТП: дърво, общинска собственост.

**Приложения:**

1. ПУП-Парцеларен план и Схема на електропровод и ПУП-Парцеларен план на канал за хранване на имот с идентификатор 65927.59.38 по КККР на гр. Севлиево


  
Заличена информация на осн. чл. 4 от  
Регламент (ЕС) 2016/679, чл. 59 от ЗЗЛД

**Д-Р ИВАН ИВАНОВ**  
Кмет на Община Севлиево

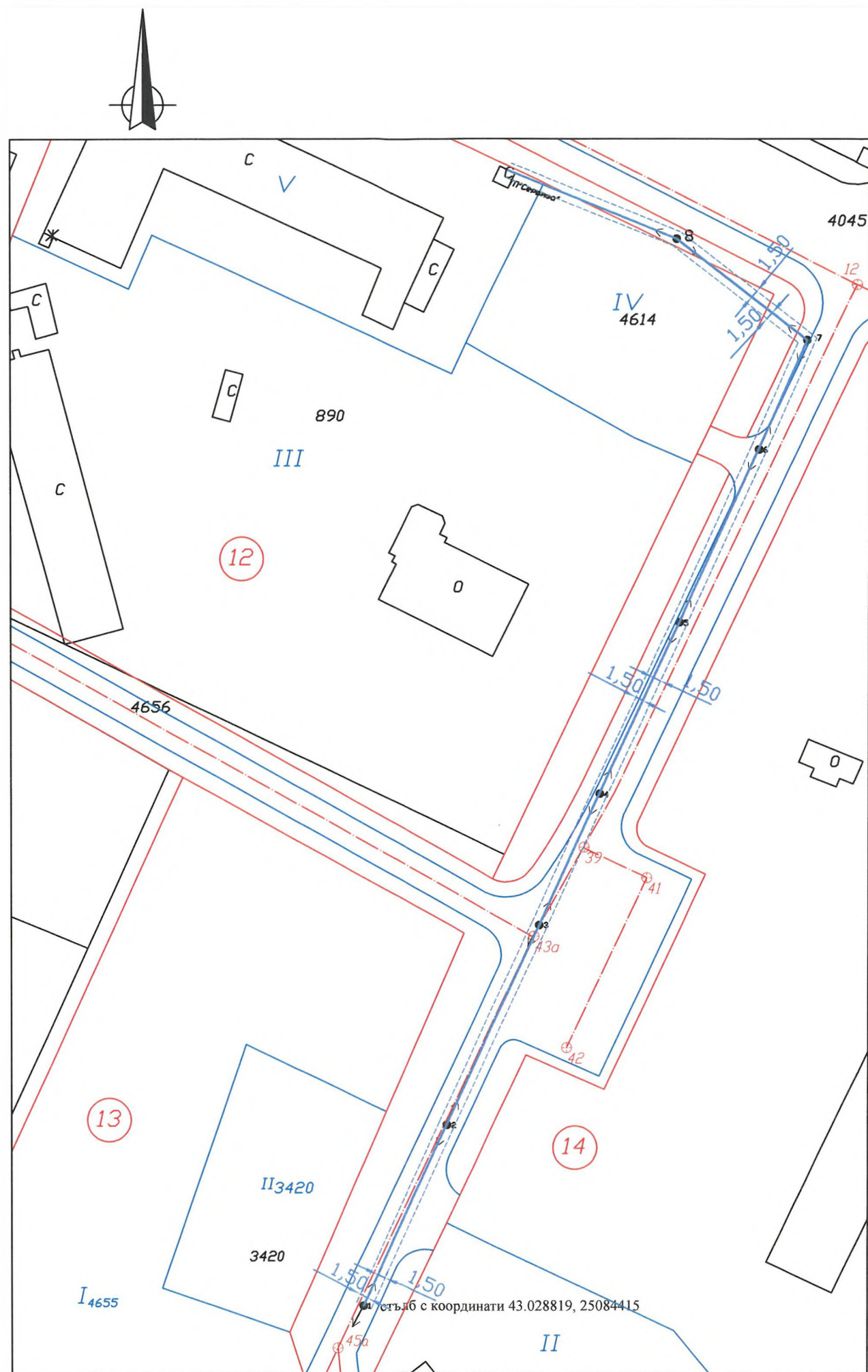


#### ЛЕГЕНДА

- трасе на УИП от ТП "Сервиза" от стълб с координати 43.028819, 25.084415
- сервитут на трасе на УИП

		
<b>ЕТ „ИНТЕРФЕЙС - П. Казанлъклиев“</b>		
Офис: гр. Севлиево, п. код 5400, ул. Ген. Никола Генов №19, ет. 1, ап.1, тел.: 0897/801 601, e-mail: <a href="mailto:interface@abv.bg">interface@abv.bg</a>		
Заличена информация на осн. чл. 4 от Регламент (ЕС) 2016/679, чл. 59 от ЗЗЛД		
Обект: ПУП- Парцеларен план и Схема на електропровод за захранване на имот с идентификатор 65927.59.38 по КККР на гр. Севлиево, местност "Салимов геран"		
Управител:	инж. П. Казанлъклиев	
ПРОЕКТАНТ:	инж. М. Зафиров	
ДАТА 2024 год.	МАЩАБ 1:1000	№ $\frac{1}{1}$





ЛЕГЕНДА

- съществуващи стълбове от ТП "Сервиза" до стълб с координати 43.028819, 25.084415
- трасе на УИП от ТП "Сервиза" до стълб с координати 43.028819, 25.084415
- сервитут на трасе на УИП

**ЕТ „ИНТЕРФЕЙС - П. Казанлъклиев“**  
Офис: гр. Севлиево, п. код 5400,  
ул. Ген. Никола Генев №19, ет. 1, ап.1,  
тел.: 0897/801 601, e-mail: [interface@abv.bg](mailto:interface@abv.bg)

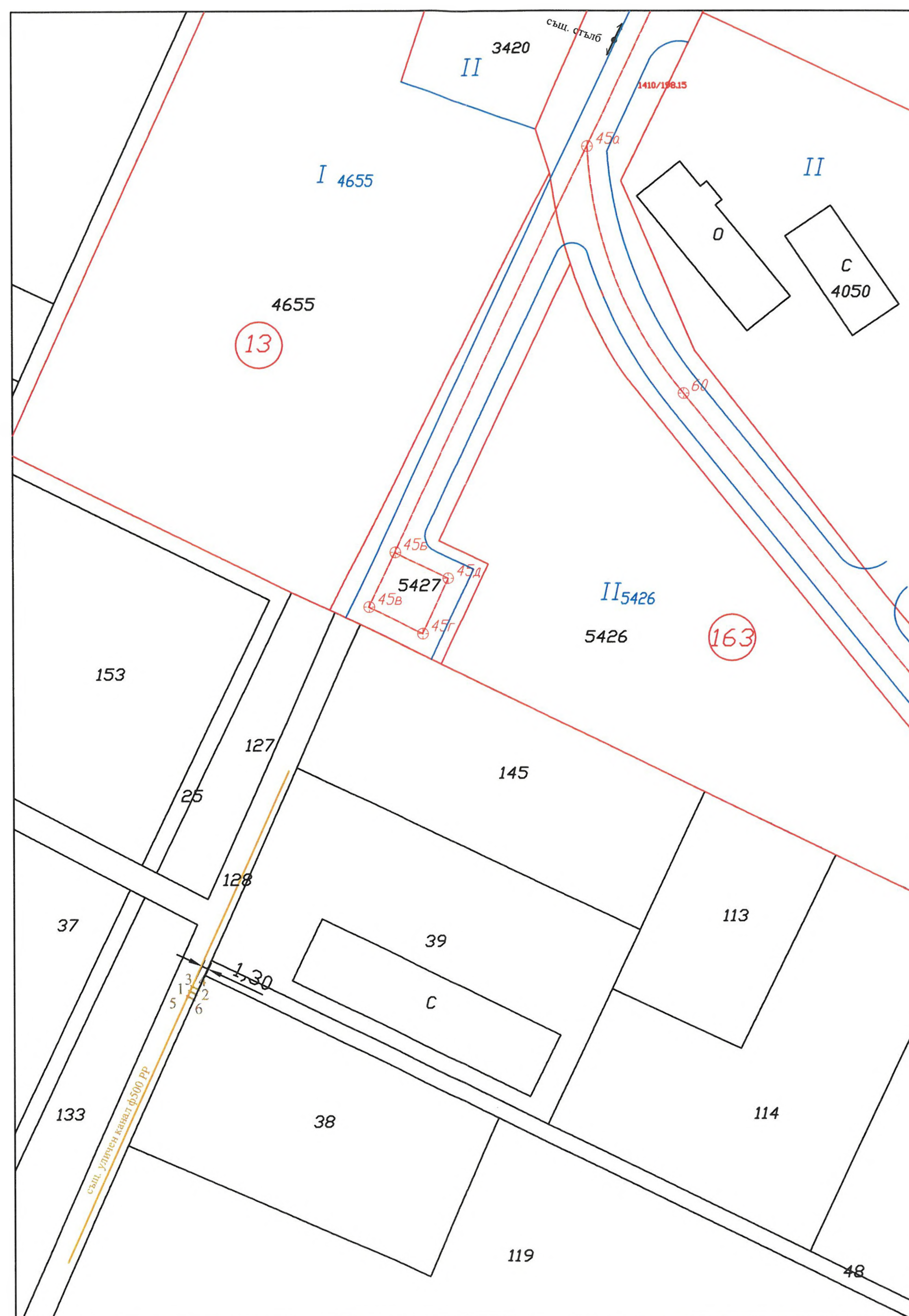
ВЪВЕЖАТЕЛ:  
**Заличена информация на осн. чл. 4 от**  
**В Регламент (ЕС) 2016/679, чл. 59 от 33ЛД**

Обект: Схема на електропровод  
за захранване на имот с идентификатор 65927.59.38  
по КККР на гр. Севлиево, местност "Салимов геран"

Управител:	инж. П. Казанлъклиев
ПРОЕКТАНТ:	инж. М. Зафиров

ДАТА 2024год.	МАЩАБ 1:1000	№ $\frac{1}{1}$
------------------	-----------------	-----------------





- трасе на канал
- сервитут на трасе на канал
- 2 точка от трасе на канал
- 3 точка от сервитут на трасе на канал



Офис: гр. Севлиево, п. код 5400,  
ул. Ген. Никола Генов №19, ет. 1, ап.1,  
тел.: 0897/801 601, e-mail: [interface@abv.bg](mailto:interface@abv.bg)

ВЪЗЛОЖИТЕЛ:

Be Заличена информация на осн. чл. 4 от Регламент (ЕС) 2016/679, чл. 59 от ЗЗЛД а

Обект: ПУП- Парцеларен план на канал  
за хранване на имот с идентификатор 65927.59.38  
по КККР на гр. Севлиево, местност "Салимов геран"

Управител:	инж. П. Казанлъклиев
------------	----------------------

ПРОЕКТАНТ:	инж. М. Зафиров
------------	-----------------

ДАТА  
2023 ГОД.

МАЩАБ  
1:1000

$$N_0 = \frac{1}{1}$$